



ส่วนระบบบัญชีข้อมูล



Agency Data Catalog
(ระบบบัญชีข้อมูลหน่วยงาน)



Area Data Catalog
(ระบบบัญชีข้อมูลจังหวัด)




GD Helppage




GD Helpdesk

สนับสนุนองค์ความรู้
ให้กับหน่วยงาน


ส่วนจัดการบัญชีข้อมูล




ระบบรวบรวมบัญชีข้อมูล




ระบบจัดการผู้ใช้



ระบบบริหารงานบัญชีข้อมูล



ระบบลงทะเบียนบัญชีข้อมูล




ระบบจัดการหมวดหมู่




ระบบเฝ้าติดตามชุดข้อมูล


ส่วนบริการ



GD Catalog
(บริการเว็บท่า)



Directory
(บริการนามาบุตร)



API Catalog
(บริการ API)

การใช้ประโยชน์



ทางรัฐ
แอปพลิเคชันทางรัฐ



data.go.th
Open Government Data



STATISTICS
SHARING HUB
ศูนย์กลางการแบ่งปันสถิติ

Sharing Hub



Data Center

2

ข้อมูลเปิดเผยภาครัฐ

ข้อมูลที่ใช้ตอบยุทธศาสตร์และนโยบายระดับพื้นที่

สถิติทางการ

ข้อมูลที่ใช้ในการให้บริการประชาชน







ข้อมูลที่ใช้ตอบ KPI ของหน่วยงาน

ข้อมูลที่ใช้ในรายงานที่หน่วยงานต้องจัดทำประจำ



สิทธิการเข้าถึงข้อมูลในระบบบัญชีข้อมูลภาครัฐ

การเผยแพร่ข้อมูล	เจ้าหน้าที่ ภายในหน่วยงาน	เจ้าหน้าที่หน่วยงาน ของรัฐ ทั่วประเทศ	ภาคเอกชน	ประชาชนทั่วไป
Public	✓	✓	✓	✓
Private	✓	X	X	X
Private Shared	✓	เฉพาะที่สมัครเข้าใช้งาน ระบบด้วย OpenID		X

 กรมอุตสาหกรรมพื้นฐาน และการเหมืองแร่ ((3)) 20 ชุดข้อมูล	 สำนักงานหลักประกัน สุขภาพแห่งชาติ 19 ชุดข้อมูล	 สถาบันเทคโนโลยีและ สารสนเทศเพื่อการ พัฒนาที่ยั่งยืน 19 ชุดข้อมูล	 การไฟฟ้าฝ่ายผลิตแห่ง ประเทศไทย ((19)) 19 ชุดข้อมูล	 กรมมห่อนโบท 16 ชุดข้อมูล	 กรมพินิจและคุ้มครองเด็ก และเยาวชน 14 ชุดข้อมูล
---	--	--	--	---	--

ผู้มีส่วนเกี่ยวข้องในระบบบัญชีข้อมูล

ระบบบัญชีข้อมูลหน่วยงาน



ผู้ดูแลระบบ (Admin)



บรรณาธิการ (Editor)



เจ้าหน้าที่หน่วยงาน



นายกะเบียนบัญชีข้อมูลหน่วยงาน



ผู้จัดการระบบบัญชีข้อมูลหน่วยงาน



เจ้าหน้าที่ลงทะเบียนบัญชีข้อมูล

ระบบลงทะเบียนบัญชีข้อมูลภาครัฐ



นายกะเบียนระบบบัญชีข้อมูลภาครัฐ



ผู้จัดการระบบลงทะเบียน



เจ้าหน้าที่ตรวจสอบบัญชีข้อมูล



เจ้าหน้าที่ประสานหน่วยงาน



เจ้าหน้าที่จัดหมวดหมู่

User Management



ผู้จัดการระบบลงทะเบียนบัญชีข้อมูล

- เพิ่ม/ลบ/แก้ไข หน่วยงานและบริหารจัดการสิทธิ์ให้กับผู้ใช้

usam.gdcatalog.go.th

Management



เจ้าหน้าที่ตรวจสอบคุณภาพสถิติทางการ

- กำหนดแบบประเมินตนเอง
- ตรวจสอบคุณภาพสถิติทางการในระบบลงทะเบียนบัญชีข้อมูลภาครัฐและสนับสนุนการแก้ไขปัญหาหรือตอบคำถามแก่หน่วยงาน



เจ้าหน้าที่กำหนดรูปแบบการแสดงผล

- เพิ่ม/ลบ/แก้ไขผังรายการข้อมูล
- จัดชุดข้อมูลลงผังรายการข้อมูล
- เพิ่ม/ลบ/แก้ไข Knowledge graph

mangee.gdcatalog.go.th

Registration



ผู้จัดการระบบบัญชีข้อมูลหน่วยงาน

- ลงทะเบียนบัญชีข้อมูลหน่วยงาน
- บริหารจัดการเจ้าหน้าที่ลงทะเบียนชุดข้อมูลของหน่วยงาน
- ติดตามสถานะบัญชีข้อมูลของหน่วยงาน



เจ้าหน้าที่ลงทะเบียนบัญชีข้อมูล

- ลงทะเบียน/เพิกถอนการลงทะเบียน/ปรับปรุงชุดข้อมูลของหน่วยงาน



เจ้าหน้าที่ตรวจสอบบัญชีข้อมูล

- ตรวจสอบชุดข้อมูลที่ลงทะเบียน/ปรับปรุง/เพิกถอน
- เสนอนายทะเบียนเพื่ออนุมัติ



เจ้าหน้าที่ประสานหน่วยงาน

- ตรวจสอบสถานะการลงทะเบียนบัญชีข้อมูล/สถานะชุดข้อมูล
- ติดตามสถานะการลงทะเบียนระบบบัญชีข้อมูล/สถานะชุดข้อมูล ของหน่วยงาน

register.gdcatalog.go.th

Monitoring



เจ้าหน้าที่สนับสนุนระบบบัญชีข้อมูลหน่วยงาน

- ประสานการแก้ไขปัญหาและการปรับปรุง Extension
- ติดตามการเปลี่ยนแปลงชุดข้อมูล
- รายงานภาพรวมของการลงทะเบียนบัญชีข้อมูล/ชุดข้อมูล ของหน่วยงาน

montree.gdcatalog.go.th

Group

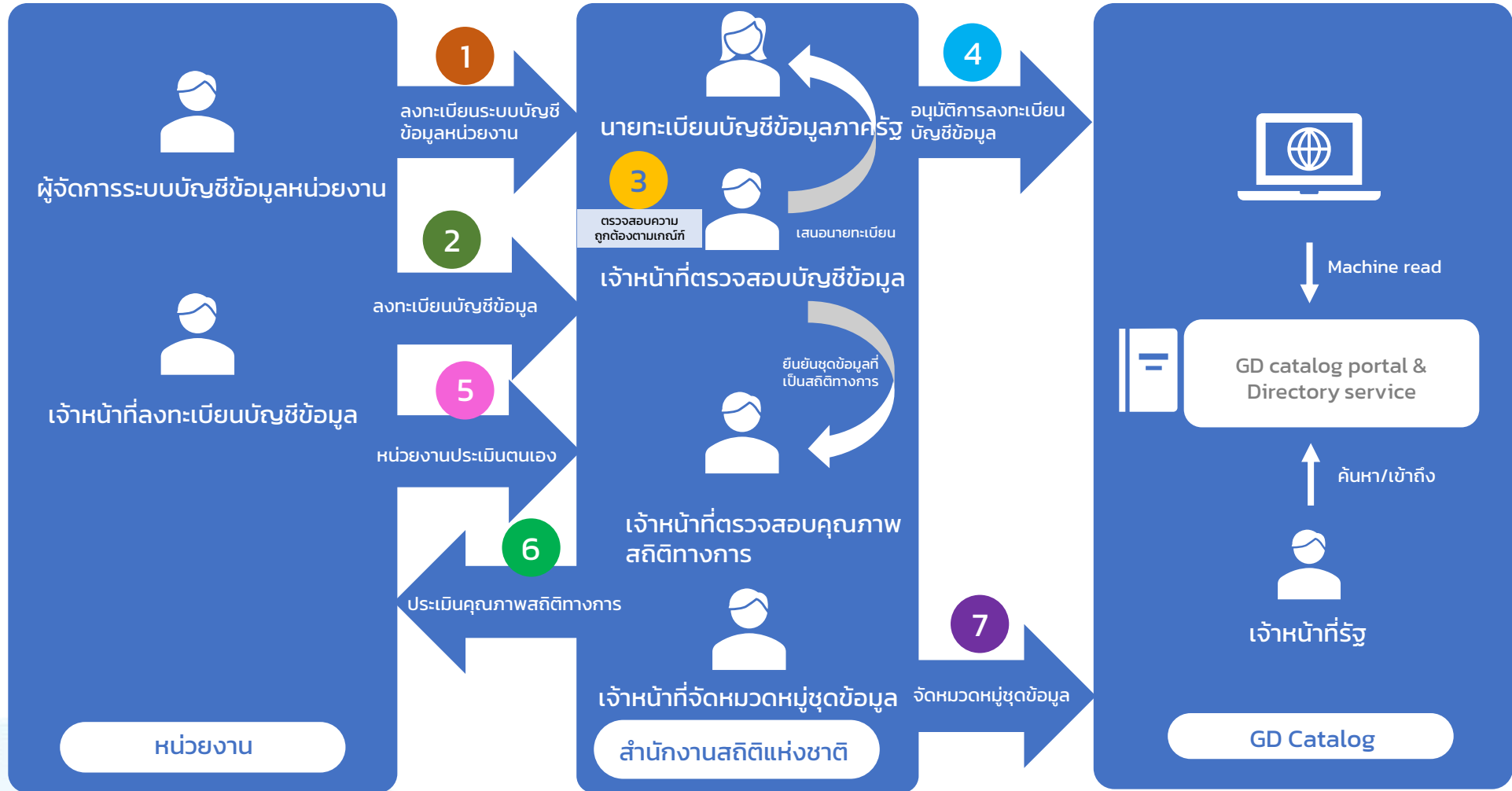


เจ้าหน้าที่จัดหมวดหมู่ชุดข้อมูล

- จัดหมวดหมู่ชุดข้อมูลที่ลงทะเบียนแล้ว ตามกลุ่ม/ประเภท/นโยบายที่สำคัญของประเทศ
- ยกเลิกการจัดหมวดหมู่ชุดข้อมูล
- กำหนด/แก้ไข/ยกเลิก แท็ก(tag) ให้ชุดข้อมูลที่ลงทะเบียนแล้ว

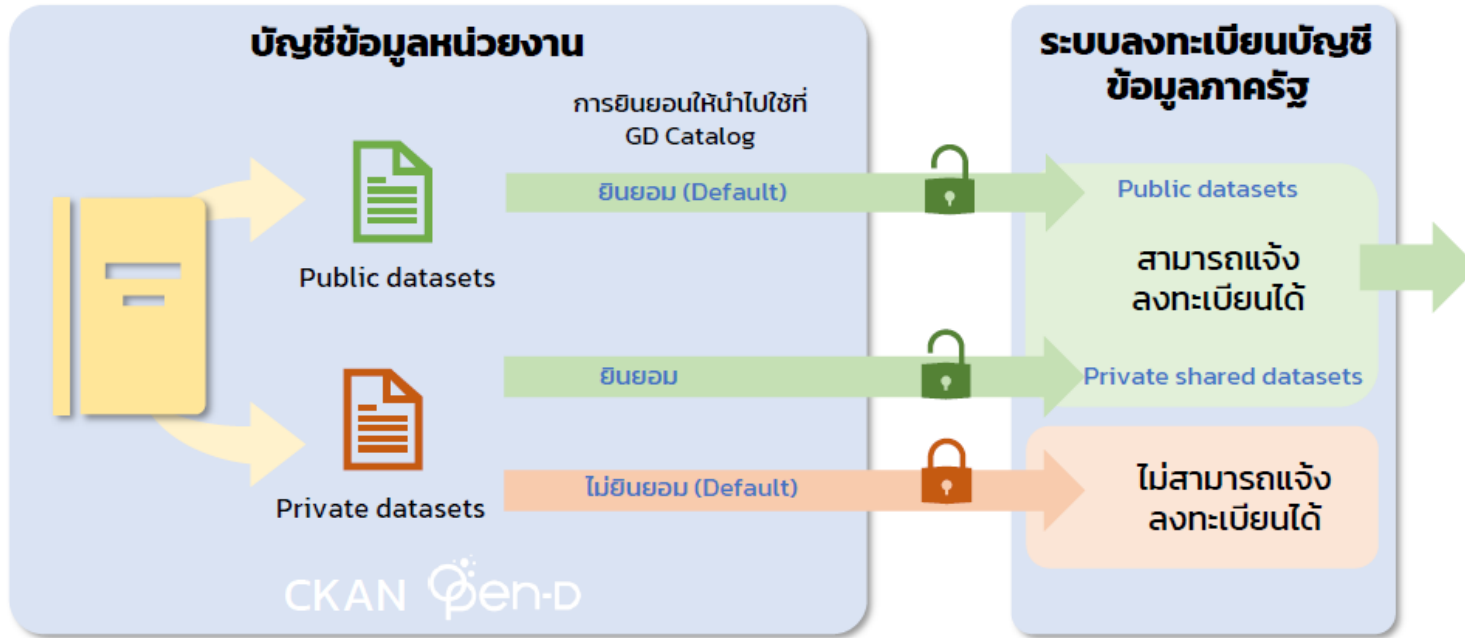
gree.gdcatalog.go.th

ขั้นตอนการลงทะเบียนบัญชีข้อมูลหน่วยงาน





ตรวจสอบความถูกต้องของชุดข้อมูลก่อนนำมาลงทะเบียน



ระบบบัญชีข้อมูลภาครัฐ



<https://gdcatalog.go.th/>

การเข้าถึง:

ส่วนตัว

ยินยอมให้นำชื่อชุดข้อมูลไปใช้ที่ GD-Catalog:

ยินยอม

ไม่ยินยอม

ยินยอม

ชุดข้อมูลที่มีสถานการณ์เข้าถึงเป็น "ส่วนตัว" (Private) สามารถเลือกยินยอมให้นำชุดข้อมูลไปใช้บน GD catalog ได้


* หมวดหมู่ข้อมูลตามรรมากฎหมายข้อมูลภาครัฐ ⓘ :

- ข้อมูลสาธารณะ
- ข้อมูลสาธารณะ
- ข้อมูลใช้ภายใน
- ข้อมูลส่วนบุคคล
- ข้อมูลความมั่นคง
- ข้อมูลความลับทางราชการ

ชุดข้อมูลที่เป็นข้อมูลความมั่นคงและข้อมูลความลับทางราชการ จะไม่สามารถแจ้งลงทะเบียนได้

No.	ชื่อรายการไทย	ชื่อทางเทคนิค	คำอธิบาย	ตัวเลือก / รูปแบบ	ตัวอย่าง	
					ข้อมูลระเบียบ	ข้อมูลสถิติ
1	ประเภทข้อมูล	data_type	ชุดข้อมูลนี้เป็นข้อมูลประเภทใด	ดูรายละเอียด “คำอธิบาย”	ข้อมูลระเบียบ	ข้อมูลสถิติ
2	ชื่อชุดข้อมูล	title	ชื่อของชุดข้อมูลที่กำหนดโดยองค์กรที่รับผิดชอบข้อมูล	Text	รายได้จากการท่องเที่ยว	จำนวนกำลังแรงงานรวม
3	องค์กร	owner_org	ชื่อองค์กรที่รับผิดชอบข้อมูล	Text	สำนักงานปลัดกระทรวงการท่องเที่ยวและกีฬา	สำนักงานสถิติแห่งชาติ
4	ชื่อผู้ติดต่อ ชื่อฝ่ายงานสำหรับติดต่อ	maintainer	ชื่อกอง สำนัก หรือ ฝ่ายที่ได้รับการมอบหมายให้รับผิดชอบข้อมูล	Text	กลุ่มสารสนเทศด้านเศรษฐกิจ	กองสถิติสังคม
5	อีเมลผู้ติดต่อ อีเมลสำหรับ ติดต่อ					onso.go.th
6	คำสำคัญ		คำสำคัญในชุดข้อมูล	ด้วย “,”(comma)		กำลังแรงงาน
7	รายละเอียด	notes	คำอธิบายรายละเอียดที่สำคัญของชุดข้อมูลอย่างสั้น เช่น คำนิยาม ชุดข้อมูลเกี่ยวกับอะไร มีวิธีการจัดเก็บแบบใด กลุ่มเป้าหมาย ผู้ใช้งานข้อมูลเป็นใคร	Text	รายได้จากการท่องเที่ยว จำแนกรายจังหวัด	กำลังแรงงานรวม หมายถึง บุคคลทุกคนที่มี อายุ 15 ปีขึ้นไป ในสัปดาห์แห่งการสำรวจเป็นผู้อยู่ในกำลังแรงงานปัจจุบัน และเป็นผู้ถูกจัดจำแนกอยู่ในประเภทกำลังแรงงานที่รอดูกาล

คำอธิบายชุดข้อมูลส่วนที่เป็นทางเลือก : ข้อมูลระบุชั้น ข้อมูลหลากหลาย และข้อมูลประเภทอื่น

No.	ชื่อรายการไทย	ชื่อทางเทคนิค	คำอธิบาย	ตัวเลือก / รูปแบบ
15	 ระดับชั้นข้อมูล	Data_Classification	ระดับชั้นข้อมูลเพื่อจัดการข้อมูลในกระบวนการงานที่เกี่ยวข้องกับภารกิจ โดยข้อมูลที่มีความอ่อนไหวแบ่งระดับชั้นออกเป็น ชั้นเปิดเผย (Open) ชั้นเผยแพร่ภายในองค์กร (Private) ชั้นลับ (Confidential) ชั้นลับมาก (Secret) และ ชั้นลับที่สุด (Top Secret)	ดูรายละเอียด "ภาคผนวก ข."
	เงื่อนไขในการเข้าถึงข้อมูล	accessible_condition	เงื่อนไขเพื่อให้สามารถเข้าถึงหรือใช้ข้อมูลได้ ในกรณีที่เกิดหมวดหมู่ข้อมูลตามธรรมาภิบาลข้อมูลภาครัฐในรายการที่ 13 เป็นข้อมูลใช้ภายใน ข้อมูลความมั่นคง ข้อมูลความลับทางราชการ ข้อมูลส่วนบุคคล	ดูรายละเอียด "ภาคผนวก ข."
16	วันที่เริ่มต้นสร้าง	created_date	วัน เดือน ปี ที่เริ่มต้นสร้างหรือจัดทำข้อมูล โดยระบบสร้างขึ้นอัตโนมัติ หรือดึงข้อมูลจากฐานข้อมูล	DATE: YYYY-MM-DD ในรูปแบบปี พ.ศ.
17	วันที่ปรับปรุงข้อมูลล่าสุด	last_updated_date	วัน เดือน ปี ที่ปรับปรุงหรือเผยแพร่ข้อมูลล่าสุด โดยระบบสร้างขึ้นอัตโนมัติ หรือดึงข้อมูลจากฐานข้อมูล	DATE: YYYY-MM-DD ในรูปแบบปี พ.ศ.
18	URL	url	URL ที่สามารถเข้าถึงชุดข้อมูลได้	Text โดยมีชื่อ Domain ที่เป็นทางการ
19	ผู้สนับสนุนหรือผู้ร่วมดำเนินการ	data_support	องค์กรสนับสนุนหรือร่วมดำเนินการ นอกเหนือจากองค์กรที่รับผิดชอบข้อมูล	Code (Character 1 digits (0-9)) ดูรายละเอียด "ภาคผนวก ข."
20	หน่วยที่ย่อยที่สุดของการจัดเก็บข้อมูล	data_collect	หน่วยที่ย่อยที่สุดของการจัดเก็บข้อมูล เช่น บุคคล สถานประกอบการ ประเทศ	Code (Character 2 digits (0-9)) ดูรายละเอียด "ภาคผนวก ข."
21	ภาษาที่ใช้	data_language	ภาษาที่ใช้ในชุดข้อมูล เช่น ภาษาไทย ภาษาอังกฤษ ภาษาจีน ภาษาญี่ปุ่น	Code (Character 2 digits (0-9)) ดูรายละเอียด "ภาคผนวก ข."
22	ชุดข้อมูลที่มีคุณค่าสูง	high_value_dataset	ชุดข้อมูลที่มีคุณค่าสูง โดยองค์กรที่นำเข้าข้อมูลไม่ต้องกรอก	BOOLEAN (เป็น และ ไม่เป็น)
23	ข้อมูลอ้างอิง	reference_data	ข้อมูลอ้างอิง โดยองค์กรที่นำเข้าข้อมูลไม่ต้องกรอก	BOOLEAN (เป็น และ ไม่เป็น)

เป็นข้อมูลที่มีการจัดเก็บไว้ในรูปแบบหรือโครงสร้างที่ชัดเจนสามารถนำไปใช้ได้ง่าย จะอยู่ในรูปแบบตาราง และมีหัวข้อยู่ตรง
 แถวกับคอลัมน์ทำให้เราสามารถเข้าใจถึงข้อมูลได้ในทันที และสามารถนำมาจัดเรียงข้อมูลได้อย่างง่ายดาย
 ข้อมูลที่มีลักษณะเป็นโครงสร้าง จะมีลักษณะข้อมูลแบบที่เครื่องอ่านได้ (machine-readable data)

ตัวอย่างของข้อมูล Structured data ได้แก่ ข้อมูลในตาราง Excel เช่น ชื่อ, อายุ, น้ำหนัก, ส่วนสูง ซึ่งข้อมูลเหล่านี้สามารถ
 นำเอาไปใช้งานได้เลยทันที

	A	B	C	D	E
1	ชื่อ-สกุล	สาขาสำนักงาน	ที่อยู่	จังหวัด	เบอร์โทรศัพท์
2	นายสมชาย ใจดี	รัชดาภิเษก	1 ถ.รัชดาภิเษก เขตดินแดง	กรุงเทพมหานคร	02-123-4567
3	นายสมศักดิ์ สุภาพ	คลองหลวง	111 ถ.พหลโยธิน ต.คลองหนึ่ง อ.คลองหลวง	ปทุมธานี	02-564-9999
4	นายสมพงษ์ สวัสดิ์	รัชดาภิเษก	1 ถ.รัชดาภิเษก เขตดินแดง	กรุงเทพมหานคร	02-123-4567
5					
6					



สถิติจำนวนสถานตรวจสภาพรถยนต์ ประจำปีงบประมาณ 2562

จำนวนสถานี	สถานีตรวจสภาพรถ			รวม
	สถานีตรวจสภาพรถ	สถานีตรวจสภาพรถ	สถานีตรวจสภาพรถ	
	จังหวัด	จังหวัด	จังหวัด	
	(ยกเว้นกรุงเทพมหานคร)	(ไม่เกิน 2,200 กิโลเมตร)		
ทั่วประเทศ	122	2,687	245	3,054
ส่วนกลาง	7	190	7	204
ส่วนภูมิภาค	115	2,497	238	2,850

หากข้อมูลมีลักษณะเหล่านี้ **ไม่**ถือว่าเป็นข้อมูลที่มีลักษณะเป็นโครงสร้าง



- ไม่ระบุชื่อหัวคอลัมน์แต่ละคอลัมน์ในตาราง
- หัวคอลัมน์มีมากกว่าหนึ่งบรรทัด และมีการประสานเซลล์ (Merge Cells)
- ข้อมูลในหนึ่งคอลัมน์ไม่มีความสม่ำเสมอ (Consistency)
- กรัฟฟิคหรือไฟล์ ไม่ได้เป็นไปตามมาตรฐานการเข้ารหัสตัวอักษร แบบ Unicode (UTF-8)

ข้อมูลแบบที่เครื่องอ่านได้ (machine-readable data)

- ข้อมูลในแบบของ ตารางฐานข้อมูล
 - แถวแรกเป็นชื่อคอลัมน์/แถวที่เหลือเป็นค่าข้อมูล
 - 1 คอลัมน์ 1 ชื่อ (ไม่มีการ span คอลัมน์)
 - ไม่มีคำอธิบายข้อมูลอยู่เหนือ หรือ ท้ายตาราง

	A	B	C	D	E
1	ชื่อ-สกุล	สาขาสำนักงาน	ที่อยู่	จังหวัด	เบอร์โทรศัพท์
2	นายสมชาย ใจดี	รัชดาภิเษก	1 ถ.รัชดาภิเษก เขตดินแดง	กรุงเทพมหานคร	02-123-4567
3	นายสมศักดิ์ สุภาพ	คลองหลวง	111 ถ.พหลโยธิน ต.คลองหนึ่ง อ.คลองหลวง	ปทุมธานี	02-564-9999
4	นายสมพงษ์ สวัสดิ์	รัชดาภิเษก	1 ถ.รัชดาภิเษก เขตดินแดง	กรุงเทพมหานคร	02-123-4567
5					
6					



- ข้อมูลแต่ละรายการจะต้องจัดเก็บอยู่ในช่องหรือเซลล์เดี่ยวเท่านั้น โดยไม่มีการผสานเซลล์ คอลัมน์ หรือแถว (Merge Cells, Columns & Rows)

สถิติจำนวนสถานบริการสุขภาพชุมชน ประจำปีงบประมาณ 2562				
ประเภทพื้นที่	สถานบริการสุขภาพชุมชน	สถานบริการสุขภาพชุมชน	สถานบริการสุขภาพชุมชน	รวม
	บริการสุขภาพชุมชน	บริการสุขภาพชุมชน	บริการสุขภาพชุมชน	
	บริการสุขภาพชุมชน	บริการสุขภาพชุมชน	บริการสุขภาพชุมชน	
	(อยู่ประเภทสุขภาพชุมชน)	(ไม่เกิน 2,000 ไร่ขึ้นไป)		
ตำบล	122	2,687	245	3,054
ส่วนกลาง	7	190	7	204
ส่วนภูมิภาค	115	2,497	238	2,850



พื้นที่	ประเภท 1	ประเภท 2	ประเภท 3	รวม
ตำบล	122	2687	245	3054
ส่วนกลาง	7	190	7	204
ส่วนภูมิภาค	115	2497	238	2850

Raw Data



https://gdcatalog.go.th/dataset/gdpublish-ns_02_20501

กำลังแรงงานรวม

ที่มา: <https://catalog.nso.go.th/dataset/3347>
ลงทะเบียนวันที่: 26 พฤศจิกายน 2565

ชื่อชุดข้อมูล

กำลังแรงงานรวม หมายถึง หมายถึง บุคคลทุกคนที่มีอายุ 15 ปีขึ้นไป ในสัปดาห์แห่งการสำรวจเป็นผู้อยู่ในกำลังแรงงานปัจจุบัน หรือเป็นผู้ถูกจัดจำแนกอยู่ในประเภทกำลังแรงงานที่รอฤดูกาลตามคำนิยามที่ได้ระบุข้างต้น

ข้อมูลและทรัพยากร

- จำนวนกำลังแรงงานรวม จำแนกตามภาค และเพศ 0 downloads
กำลังแรงงานรวม หมายถึง หมายถึง บุคคลทุกคนที่มีอายุ 15 ปีขึ้นไป...
- จำนวนกำลังแรงงานรวม จำแนกตามกลุ่มอายุ และเพศ 0 downloads
กำลังแรงงานรวม หมายถึง หมายถึง บุคคลทุกคนที่มีอายุ 15 ปีขึ้นไป...

ทรัพยากรข้อมูล

คำอธิบายชุดข้อมูล
(Metadata)

* ประเภทชุดข้อมูล	ข้อมูลสถิติ
ยินยอมให้นำชื่อชุดข้อมูลไปใช้ที่ GD-Catalog	ยินยอม
* ชื่อผู้ติดต่อ	กองสถิติสังคม กลุ่มสถิติแรงงาน
* อีเมลผู้ติดต่อ	slaborfs@nso.go.th
* วัตถุประสงค์	พันธกิจหน่วยงาน
* หน่วยงานที่ของการปรับปรุงข้อมูล	ไตรมาส
ค่าความถี่ของการปรับปรุงข้อมูล (ความถี่น้อยที่สุด)	1
* ขอบเขตเชิงภูมิศาสตร์หรือเชิงพื้นที่	ภาค
* แหล่งที่มา	โครงการสำรวจภาวะการทำงานของประชากร
* รูปแบบการเก็บข้อมูล	CSV
* หมวดหมู่ข้อมูลตามธรรมาภิบาลข้อมูลภาครัฐ	ข้อมูลสาธารณะ
* สัญญาอนุญาตให้ใช้ข้อมูล	License not specified
เงื่อนไขในการเข้าถึงข้อมูล	ไม่มี
URL ข้อมูลเพิ่มเติม	http://www.nso.go.th/sites/2014/Pages/สำรวจแรงงาน/ภาวะการทำงานของประชากร.aspx
ภาษาที่ใช้	ไทย
วันที่ปรับปรุงข้อมูลล่าสุด	31 มีนาคม 2565

No.	ชื่อรายการไทย	ชื่อทางเทคนิค	คำอธิบาย	ตัวเลือก / รูปแบบ	ข้อมูลระเบียบ	ตัวอย่าง
1	ประเภทข้อมูล	data_type	ชุดข้อมูลนี้เป็นข้อมูลประเภทใด	Text ดูรายละเอียด "คำอธิบาย"	ข้อมูลระเบียบ	ข้อมูลสถิติ
2	ชื่อชุดข้อมูล	title	ชื่อของชุดข้อมูลที่กำหนดโดยองค์กรที่รับผิดชอบข้อมูล	Text (150 Characters)	รายได้จากการท่องเที่ยว	จำนวนกำลังแรงงานรวม

1. ชื่อชุดข้อมูล มีความถูกต้อง และสื่อความหมาย

- ควรเป็นกลุ่มคำที่สื่อความหมายได้ชัดเจน สอดคล้องกับรายการข้อมูล และข้อมูล
- ไม่ควรสื่อความหมายที่กว้างเกินไป หรือ สั้นเกินไป ควรมีความเฉพาะเจาะจงมีขอบเขต
- ไม่ควรมีศัพท์เทคนิค ศัพท์เฉพาะ หรือคำย่อ เพื่อสื่อสารให้คนเข้าใจ
- ข้อมูลที่ไม่ใช่ข้อมูลสถิติ ไม่ควรมีคำที่แสดงถึงค่าสถิติ เช่น จำนวน... ร้อยละ....
- ไม่ควรมีคำเหล่านี้ หากจะใส่รายละเอียดเหล่านี้ให้ใส่ที่คำอธิบายชุดข้อมูล เช่น
 - ไม่ควรแสดงการจัดจำแนกข้อมูล เช่น จำแนกตาม...
 - ไม่ควรมีการแสดงผลปีข้อมูล เช่น ปี พ.ศ.

~~จำนวนผู้ประกอบการรับซื้อผลผลิตมะพร้าว สับปะรด จำแนกเป็นรายอำเภอ~~

~~ผู้ที่เข้าร่วมโครงการพัฒนาฝีมือแรงงาน ปี 2563-2565~~

No.	ชื่อรายการไทย	ชื่อทางเทคนิค	คำอธิบาย	ตัวเลือก / รูปแบบ	ตัวอย่าง	
9.1	หน่วยความถี่ของการปรับปรุงข้อมูล	update_frequency_unit	สำหรับข้อมูลทั่วไป : ความถี่ ที่ข้อมูลในระบบคลังข้อมูลถูกปรับปรุง/เพิ่ม หรือเปลี่ยนแปลง สำหรับข้อมูลสถิติ : ความถี่ ในการเผยแพร่ข้อมูลสู่ผู้ใช้ข้อมูล	Text ดูรายละเอียด "คำอธิบาย"	ปี	เดือน
9.2	ค่าความถี่ของการปรับปรุงข้อมูล	update_frequency_interval	ใช้คุณสมบัตินี้ประกอบกับหน่วยความถี่ในการอัปเดตข้อมูล ตัวอย่างเช่น ถ้าชุดข้อมูลมีการอัปเดตทุก ๆ 2 ปี ท่านสามารถใส่ "2" สำหรับค่าความถี่ และ "รายปี" สำหรับหน่วยความถี่	Number หรือ เว้นว่างไว้	2	1

ตัวเลือก
หน่วยความถี่ของการปรับปรุงข้อมูล

- ปี
- ครึ่งปี
- ไตรมาส
- เดือน
- สัปดาห์
- วัน
- วันทำการ
- ชั่วโมง
- นาที
- ตามเวลาจริง
- ไม่มีการปรับปรุงหลังจากการจัดเก็บข้อมูล
- อื่น ๆ ระบุ
- ไม่ทราบ

No.	ชื่อรายการไทย	ชื่อทางเทคนิค	คำอธิบาย	ตัวเลือก / รูปแบบ	ตัวอย่าง	
11	แหล่งที่มา	data_source	แหล่งที่มาของข้อมูลที่นำมาจัดทำชุดข้อมูล พร้อมหน่วยงานที่จัดทำ เช่น สำนักงานสถิติแห่งชาติ ฐานข้อมูลทะเบียนราษฎร์ (กรมการปกครอง)	Text (200 Characters)	รายงานสถานการณ์ด้านการท่องเที่ยว	สำรวจภาวะการทำงานของประชากร (สำนักงานสถิติแห่งชาติ)
12	รูปแบบการเก็บข้อมูล	data_format	รูปแบบของการจัดเก็บข้อมูล	Text ดูรายละเอียด "คำอธิบาย"	Text, csv	Database, XLS, text, SPSS

ตัวเลือก
รูปแบบการเก็บข้อมูล

- Database
- CSV
- XML
- Image
- Video
- Audio
- Text
- JSON
- HTML
- XLS
- PDF
- RDF
- NoSQL
- Vector
- Raster
- อื่น ๆ ระบุ

ประเภทข้อมูลระเบียบ ข้อมูลหลากหลายประเภท ข้อมูลประเภทอื่นๆ

No.	ชื่อรายการไทย	ชื่อทางเทคนิค	คำอธิบาย	ตัวเลือก / รูปแบบ
15	ระดับชั้นข้อมูล	Data_Classification	ระดับชั้นข้อมูลเพื่อจัดการข้อมูลในกระบวนการงานที่เกี่ยวข้องกับภารกิจ โดยข้อมูลที่มีความอ่อนไหวแบ่งระดับชั้นออกเป็น ชั้นเปิดเผย (Open) ชั้นเผยแพร่ภายในองค์กร (Private) ชั้นลับ (Confidential) ชั้นลับมาก (Secret) และ ชั้นลับที่สุด (Top Secret)	ดูรายละเอียด "ภาคผนวก ข."
	เงื่อนไขในการเข้าถึงข้อมูล	accessible_condition	เงื่อนไขเพื่อให้สามารถเข้าถึงหรือใช้ข้อมูลได้ ในกรณีที่เลือกหมวดหมู่ข้อมูลตามธรรมชาติข้อมูลภาครัฐในรายการที่ 13 เป็นข้อมูลใช้ภายใน ข้อมูลความมั่นคง ข้อมูลความลับทางราชการ ข้อมูลส่วนบุคคล	ดูรายละเอียด "ภาคผนวก ข."
16	วันที่เริ่มต้นสร้าง	created_date	วัน เดือน ปี ที่เริ่มต้นสร้างหรือจัดทำข้อมูล โดยระบบสร้างขึ้นอัตโนมัติ หรือดึงข้อมูลจากฐานข้อมูล	DATE: YYYY-MM-DD ในรูปแบบปี พ.ศ.
17	วันที่ปรับปรุงข้อมูลล่าสุด	last_updated_date	วัน เดือน ปี ที่ปรับปรุงหรือเผยแพร่ข้อมูลล่าสุด โดยระบบสร้างขึ้นอัตโนมัติ หรือดึงข้อมูลจากฐานข้อมูล	DATE: YYYY-MM-DD ในรูปแบบปี พ.ศ.
18	URL	url	URL ที่สามารถเข้าถึงชุดข้อมูลได้	Text โดยมีชื่อ Domain ที่เป็นทางการ
19	ผู้สนับสนุนหรือผู้ร่วมดำเนินการ	data_support	องค์กรสนับสนุนหรือร่วมดำเนินการ นอกเหนือจากองค์กรที่รับผิดชอบข้อมูล	Code (Character 1 digits (0-9)) ดูรายละเอียด "ภาคผนวก ข."
20	หน่วยที่ย่อยที่สุดของการจัดเก็บข้อมูล	data_collect	หน่วยที่ย่อยที่สุดของการจัดเก็บข้อมูล เช่น บุคคล สถานประกอบการ ประเทศ	Code (Character 2 digits (0-9)) ดูรายละเอียด "ภาคผนวก ข."
21	ภาษาที่ใช้	data_language	ภาษาที่ใช้ในชุดข้อมูล เช่น ภาษาไทย ภาษาอังกฤษ ภาษาจีน ภาษาญี่ปุ่น	Code (Character 2 digits (0-9)) ดูรายละเอียด "ภาคผนวก ข."
22	ชุดข้อมูลที่มีคุณค่าสูง	high_value_dataset	ชุดข้อมูลที่มีคุณค่าสูง โดยองค์กรที่นำเข้าข้อมูลไม่ต้องกรอก	BOOLEAN (เป็น และ ไม่เป็น)
23	ข้อมูลอ้างอิง	reference_data	ข้อมูลอ้างอิง โดยองค์กรที่นำเข้าข้อมูลไม่ต้องกรอก	BOOLEAN (เป็น และ ไม่เป็น)

ประเภทข้อมูลภูมิสารสนเทศ

No.	ชื่อรายการภาษาไทย	ชื่อรายการทางเทคนิค	คำอธิบาย	ตัวเลือก/รูปแบบ
15	ระดับชั้นข้อมูล	Data_Classification	ระดับชั้นข้อมูลเพื่อจัดการข้อมูลในกระบวนการงานที่เกี่ยวข้องกับการกิจ โดยข้อมูลที่มีความอ่อนไหวแบ่งระดับชั้นออกเป็น ชั้นเปิดเผย (Open) ชั้นเผยแพร่ภายในองค์กร (Private) ชั้นลับ (Confidential) ชั้นลับมาก (Secret) และ ชั้นลับที่สุด (Top Secret) ซึ่งข้อมูลที่มีระดับชั้น ลับ (Confidential) ลับมาก (Secret) และ ลับที่สุด (Top Secret)	ดูรายละเอียด “ภาคผนวก ข.”
	เงื่อนไขในการเข้าถึงข้อมูล	accessible_condition	เงื่อนไขเพื่อให้สามารถเข้าถึงหรือใช้ข้อมูลได้ ในกรณีที่เลือกหมวดหมู่ข้อมูลตามธรรมาภิบาลข้อมูลภาครัฐในรายการที่ 13 เป็นข้อมูลใช้ภายใน ข้อมูลความมั่นคง ข้อมูลความลับทางราชการ ข้อมูลส่วนบุคคล	ดูรายละเอียด “ภาคผนวก ข.”
16	ชุดข้อมูลภูมิศาสตร์	geographic_data_set	ชุดข้อมูลภูมิศาสตร์จำแนกเป็นลักษณะเฉพาะด้านต่าง ๆ ของชั้นข้อมูลโดยแบ่งออกเป็น 13 ชุดข้อมูลตามข้อกำหนดของมาตรฐาน โครงสร้าง เนื้อหา คุณลักษณะ คุณภาพของชุดข้อมูลภูมิศาสตร์พื้นฐาน (Fundamental Geographic Data Set : FGDS)	Code (Character 2 digits (0-9)) ดูรายละเอียด “ภาคผนวก ข.”
17	มาตราส่วน	equivalent_scale	แสดงอัตราส่วนเปรียบเทียบระหว่างระยะทางที่วัดได้บนแผนที่ 1 หน่วยกับระยะทางที่วัดได้จริงบนภูมิประเทศ	Code (Character 1 digits (0-9)) ดูรายละเอียด “ภาคผนวก ข.”
18.1	ค่าพิกัดรอบพื้นที่ด้านทิศตะวันตก	west_bound_longitude	เส้นรอยตัดระหว่างผิวโลกกับพื้นราบที่ตั้งฉากกับแกนขั้วโลกเหนือ รอยตัดนี้จะเป็นวงกลมที่ขนานกับเส้นศูนย์สูตร ค่าลองจิจูดนับออกจากเมริเดียนแรกไปทางตะวันตก โดยวัดไปตามเส้นศูนย์สูตร เป็นมุมที่ศูนย์กลางโลก	Text (20 Characters)
18.2	ค่าพิกัดรอบพื้นที่ด้านทิศตะวันออก	east_bound_longitude	เส้นรอยตัดระหว่างผิวโลกกับพื้นราบที่ตั้งฉากกับแกนขั้วโลกเหนือ รอยตัดนี้จะเป็นวงกลมที่ขนานกับเส้นศูนย์สูตร ค่าลองจิจูดนับออกจากเมริเดียนแรกไปทางตะวันออก โดยวัดไปตามเส้นศูนย์สูตร เป็นมุมที่ศูนย์กลางโลก	Text (20 Characters)

ประเภทข้อมูลภูมิสารสนเทศ

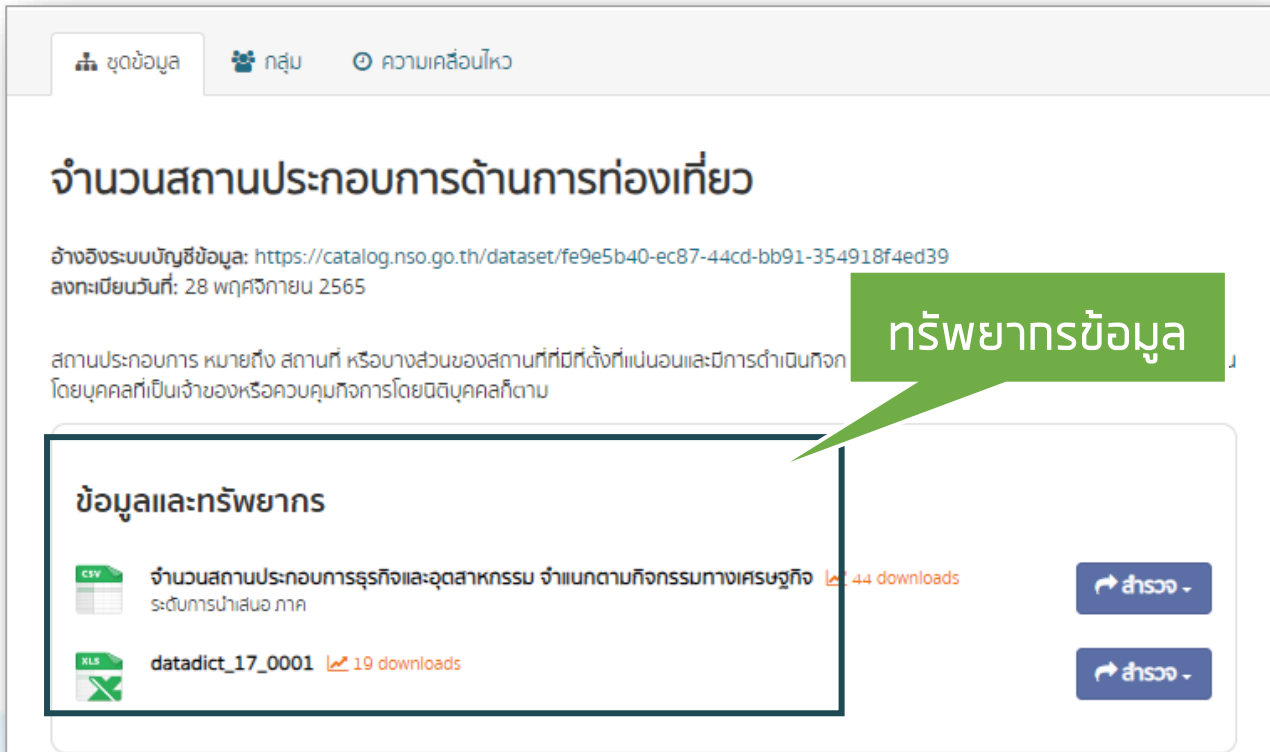
No.	ชื่อรายการภาษาไทย	ชื่อรายการทางเทคนิค	คำอธิบาย	ตัวเลือก/รูปแบบ
18.3	ค่าพิกัดรอบพื้นที่ด้านทิศเหนือ	north_bound_longitude	เส้นรอยตัดระหว่างผิวโลกกับพื้นราบที่ตั้งฉากกับแกนชี้โลกเหนือ รอยตัดนี้จะเป็นวงกลมที่ขนานกับเส้นศูนย์สูตร ค่าของละติจูดนับออกจากเส้นศูนย์สูตรไปทางชี้โลกเหนือ โดยวัดไปตามเส้นเมริเดียน เป็นมุมที่ศูนย์กลางของโลก	Text (20 Characters)
18.4	ค่าพิกัดรอบพื้นที่ด้านทิศใต้	south_bound_longitude	เส้นรอยตัดระหว่างผิวโลกกับพื้นราบที่ตั้งฉากกับแกนชี้โลกใต้ รอยตัดนี้จะเป็นวงกลมที่ขนานกับเส้นศูนย์สูตร ค่าของละติจูดนับออกจากเส้นศูนย์สูตรไปทางชี้โลกใต้ โดยวัดไปตามเส้นเมริเดียน เป็นมุมที่ศูนย์กลางของโลก	Text (20 Characters)
19	ความถูกต้องของตำแหน่ง	positional_accuracy	มีการควบคุมความถูกต้องของข้อมูล เช่น การวัดความถูกต้องของตำแหน่งทางราบด้วยค่า Accuracy _H (CE95) ของข้อมูล FGDS ของชั้นข้อมูล และ/หรือ การวัดความถูกต้องเชิงตำแหน่งทางราบด้วย RMSEH ของข้อมูล FGDS ของชั้นข้อมูล	Text (100 Characters) กรณีที่มีการควบคุมความคลาดเคลื่อนของข้อมูล กำหนดเป็นค่า “มี” พร้อมระบุวิธีการที่ใช้และค่าที่คำนวณได้ (ถ้ามี) ดูรายละเอียด “ภาคผนวก ข.” กรณีที่ไม่มีการควบคุมความคลาดเคลื่อนของข้อมูล กำหนดเป็นค่า “ไม่มี” การระบุความถูกต้องของตำแหน่งต้องสอดคล้องกับรายการที่ 16 ชุดข้อมูลภูมิศาสตร์ (geographic data set)
20	เวลาอ้างอิง	reference_period	แสดง วัน เดือน ปี ที่ใช้อ้างอิง/อธิบายข้อมูลภูมิสารสนเทศเชิงพื้นที่ เพื่อให้ทราบว่าภูมิสารสนเทศเชิงพื้นที่ที่รวบรวมได้เป็นของช่วงเวลาใดหรืออ้างอิงขณะใด หรือในกรณีที่สามารถระบุเป็นชั่วโมงหรือนาทีได้ ให้ระบุ ทั้งนี้ขึ้นกับลักษณะของข้อมูล เช่น วันสุดท้ายของเดือน ลำดับแรกๆของเดือนปีปฏิทิน	DATETIME: YYYY-MM-DD-hh-mm ในกรณีกำหนดการเผยแพร่เป็น ปี-เดือน-วัน-ชั่วโมง-นาที หากสามารถระบุได้ชัดเจน หรือ ระบุ..... ในกรณีที่ไม่สามารถกำหนดเป็นวันเวลาที่ชัดเจน เช่น ทุกวันที่ 3 ของเดือน หรือ เวลา 9.00 น. ของวันที่ 1 ของทุกเดือน เป็นต้น

ประเภทข้อมูลภูมิสารสนเทศ

No.	ชื่อรายการภาษาไทย	ชื่อรายการทางเทคนิค	คำอธิบาย	ตัวเลือก/รูปแบบ
21	วันที่ปรับปรุงข้อมูลล่าสุด	last_updated_date	วัน เดือน ปี ที่ปรับปรุงหรือเผยแพร่ข้อมูลล่าสุด โดยระบบสร้างขึ้นอัตโนมัติ หรือดึงข้อมูลจากฐานข้อมูล	DATE: YYYY-MM-DD ในรูปแบบปี พ.ศ.
22	วันที่กำหนดเผยแพร่ข้อมูล	data_release_calendar	แสดงกำหนดการเผยแพร่วัน เดือน ปี หรือโนกรีมี่ที่สามารถระบุเป็นชั่วโมงหรือนาทีได้ให้ระบุ ทั้งนี้ขึ้นกับลักษณะของข้อมูล	DATETIME: YYYY-MM-DD-hh-mm โนกรีมี่กำหนดการเผยแพร่เป็น ปี-เดือน-วัน-ชั่วโมง-นาที หากสามารถระบุได้ชัดเจน หรือ ระบุ..... โนกรีมี่ที่ไม่สามารถกำหนดเป็นวันเวลาที่ชัดเจน เช่น ทุกวันที่ 3 ของเดือนหรือเวลา 9.00 น. ของวันที่ 1 ของทุกเดือนเป็นต้น
23	วันที่เผยแพร่ข้อมูล	data_release_date	แสดง วัน เดือน ปี ที่มีการเผยแพร่ข้อมูลหรือโนกรีมี่ที่สามารถระบุเป็นชั่วโมงหรือนาทีได้ให้ระบุ ทั้งนี้ขึ้นกับลักษณะของภูมิสารสนเทศเชิงพื้นที่	DATETIME: YYYY-MM-DD-hh-mm โนกรีมี่ที่เผยแพร่เป็น ปี-เดือน-วัน-ชั่วโมง-นาที หากสามารถระบุได้ชัดเจน หรือ ระบุ..... โนกรีมี่ที่ไม่สามารถกำหนดเป็นวันเวลาที่ชัดเจน เช่น ทุกวันที่ 3 ของเดือน หรือ เวลา 9.00 น. ของวันที่ 1 ของทุกเดือนเป็นต้น
24	URL	url	URL ที่สามารถเข้าถึงชุดข้อมูลได้	Text (100 Characters)
25	ภาษาที่ใช้	data_language	ภาษาที่ใช้ในชุดข้อมูล เช่น ภาษาไทย ภาษาอังกฤษ ภาษาจีน ภาษาญี่ปุ่น	Code (Character 2 digits (0-9)) ดูรายละเอียด “ภาคผนวก ข”

ทรัพยากรข้อมูล เป็นแหล่งเก็บข้อมูลที่สำคัญ

หากทรัพยากรนั้นจัดเก็บ ณ แหล่งข้อมูลต้นทาง ในรูปแบบไฟล์หรือ URL จะทำให้การเผยแพร่ไฟล์นั้น เป็นไฟล์ที่น่าเชื่อถือ และถูกต้อง



ชุดข้อมูล กลุ่ม ความเคลื่อนไหว


จำนวนสถานประกอบการด้านการท่องเที่ยว


อ้างอิงระบบบัญชีข้อมูล: <https://catalog.nso.go.th/dataset/fe9e5b40-ec87-44cd-bb91-354918f4ed39>
ลงทะเบียนวันที่: 28 พฤศจิกายน 2565

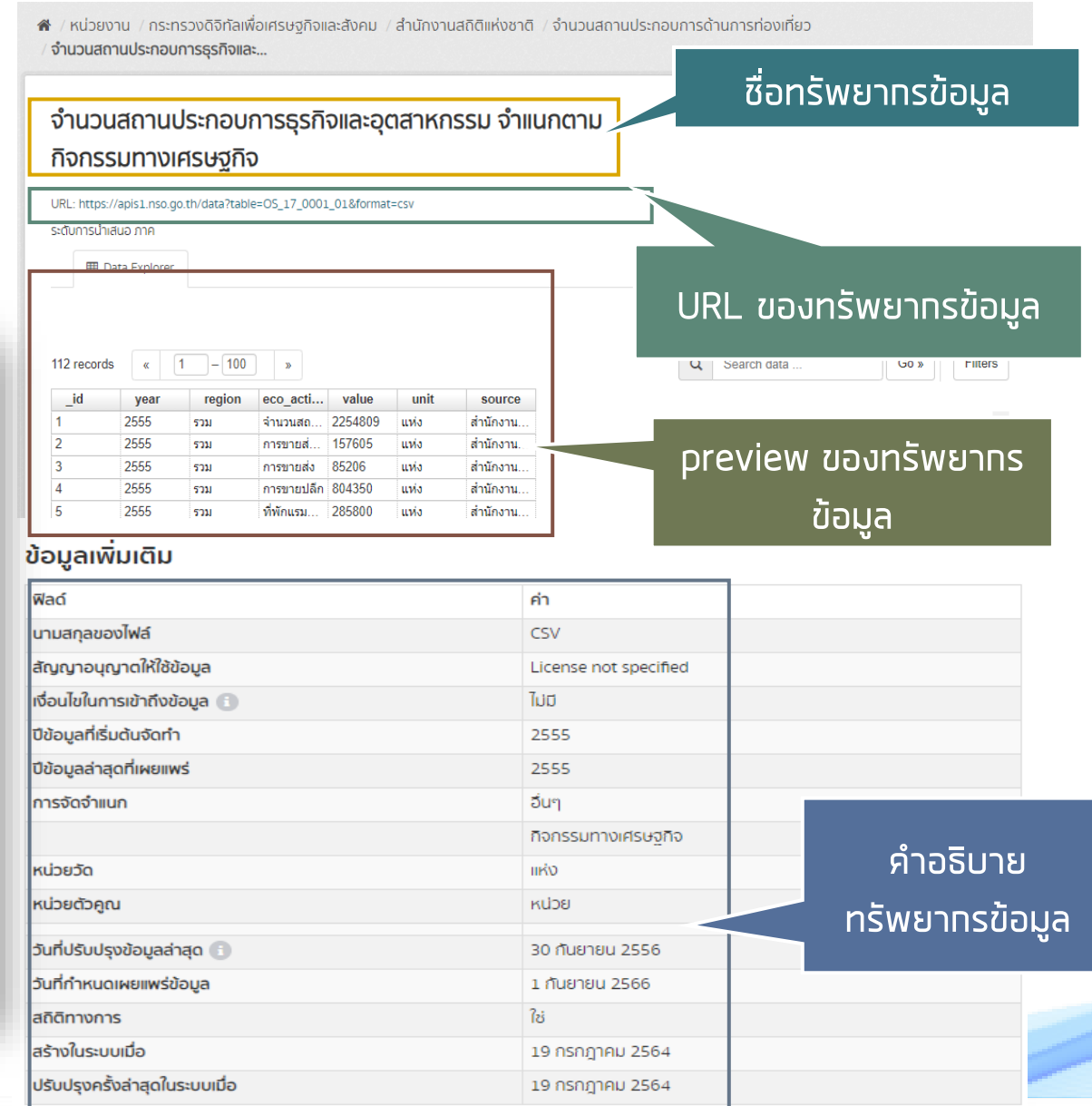
สถานประกอบการ หมายถึง สถานที่ หรือบางส่วนของสถานที่ที่มีที่ดั่งที่แน่นอนและมีการดำเนินกิจการโดยบุคคลที่เป็นเจ้าของหรือควบคุมกิจการโดยนิติบุคคลก็ตาม

ทรัพยากรข้อมูล

ข้อมูลและทรัพยากร

 จำนวนสถานประกอบการธุรกิจและอุตสาหกรรม จำแนกตามกิจกรรมทางเศรษฐกิจ ระดับการนำเสนอ ภาค 44 downloads [สำรวจ -](#)

 datadict_17_0001 19 downloads [สำรวจ -](#)



หน่วยงาน / กระทรวงดิจิทัลเพื่อเศรษฐกิจและสังคม / สำนักงานสถิติแห่งชาติ / จำนวนสถานประกอบการด้านการท่องเที่ยว / จำนวนสถานประกอบการธุรกิจและ...

ชื่อทรัพยากรข้อมูล

จำนวนสถานประกอบการธุรกิจและอุตสาหกรรม จำแนกตามกิจกรรมทางเศรษฐกิจ

URL ของทรัพยากรข้อมูล

URL: https://apis1.nso.go.th/data?table=OS_17_0001_01&format=csv

ระดับการนำเสนอ ภาค

Data Explorer

112 records -

_id	year	region	eco_acti...	value	unit	source
1	2555	รวม	จำนวนสด...	2254809	แห่ง	สำนักงาน...
2	2555	รวม	การขายส...	157605	แห่ง	สำนักงาน...
3	2555	รวม	การขายส่ง	85206	แห่ง	สำนักงาน...
4	2555	รวม	การขายปลีก	804350	แห่ง	สำนักงาน...
5	2555	รวม	ที่พักแรม...	285800	แห่ง	สำนักงาน...

preview ของทรัพยากรข้อมูล

ข้อมูลเพิ่มเติม

ฟิลด์	ค่า
นามสกุลของไฟล์	CSV
สัญญาอนุญาตให้ใช้ข้อมูล	License not specified
เงื่อนไขในการเข้าถึงข้อมูล	ไม่ปิด
ปีข้อมูลที่เริ่มต้นจัดทำ	2555
ปีข้อมูลล่าสุดที่เผยแพร่	2555
การจัดจำแนก	อื่นๆ
หน่วยวัด	กิจกรรมทางเศรษฐกิจ
หน่วยตัวคูณ	แห่ง
วันที่ปรับปรุงข้อมูลล่าสุด	30 กันยายน 2556
วันที่กำหนดเผยแพร่ข้อมูล	1 กันยายน 2566
สถิติทางาร	ใช่
สร้างในระบบเมื่อ	19 กรกฎาคม 2564
ปรับปรุงครั้งล่าสุดในระบบเมื่อ	19 กรกฎาคม 2564

คำอธิบายทรัพยากรข้อมูล

รายงานชุดข้อมูลระบบบัญชีข้อมูลภาครัฐ จำแนกตามประเภทชุดข้อมูล กระทรวง กรม รายเดือน

ดูแบบภาพ Visualization Data API

URL: https://catalogapi.nso.go.th/api/index?table=GSLD_TOTAL_REPORT_AGENCY&format=csv&div=1
 จำนวนชุดข้อมูลจากหน่วยงานของรัฐที่มีระบบบัญชีข้อมูล โดยผ่านการลงทะเบียนบัญชีข้อมูลมาครบถ้วนแล้วในระบบบัญชีข้อมูลภาครัฐ จำแนกตามการเข้าถึงข้อมูล ประเภทข้อมูล กระทรวง และกรม รายเดือน

Data Explorer

Fullscreen

196 records

Search data ... Go > Filters

_id	departm...	ministry	total_all	total_pu...	total_pri...	total_ca...	total_ca...	total_ca...	total_ca...	total_ty...	total_ty...	total_ty...	total_ty...
1	โรงพยาบาล...	กระทรวง...	5	5	0	5	0	0	0	5	0	0	0
2	องค์การธ...	กระทรวง...	13	13	0	13	0	0	0	1	4	2	1
3	องค์การส...	กระทรวง...	1	1	0	1	0	0	0	1	0	0	0
4	องค์การน...	กระทรวง...	1	1	0	1	0	0	0	0	1	0	0
5	องค์การ...	กระทรวง...	17	17	0	17	0	0	0	4	0	0	0
6	หอภากย...	กระทรวง...	9	9	0	9	0	0	0	7	2	0	0
7	สำนักกษ...	สำนักนาย...	5	5	0	5	0	0	0	2	0	0	0
8	สำนักงาน...	กระทรวง...	33	33	0	33	0	0	0	1	17	0	0
9	สำนักงาน...	กระทรวง...	32	32	0	22	10	0	0	5	16	0	0
10	สำนักงาน...	กระทรวง...	6	6	0	6	0	0	0	0	6	0	0
11	สำนักงาน...	กระทรวง...	13	13	0	13	0	0	0	0	13	0	0
12	สำนักงาน...	ส่วนราช...	1	1	0	1	0	0	0	1	0	0	0
13	สำนักงาน...	กระทรวง...	29	29	0	29	0	0	0	2	4	0	0
14	สำนักงาน...	กระทรวง...	22	22	0	22	0	0	0	2	19	0	0
15	สำนักงาน...	สำนักนาย...	15	15	0	15	0	0	0	3	7	0	5
16	สำนักงาน...	กระทรวง...	7	7	0	7	0	0	0	2	1	0	0
17	สำนักงาน...	สำนักนาย...	9	9	0	9	0	0	0	1	8	0	0
18	สำนักงาน...	สำนักนาย...	5	5	0	5	0	0	0	1	3	0	0
19	สำนักงาน...	สำนักนาย...	17	17	0	17	0	0	0	0	15	0	0
20	สำนักงาน...	กระทรวง...	9	9	0	9	0	0	0	3	2	0	0

คำอธิบายทรัพยากรข้อมูลที่มีเฉพาะข้อมูลระเบียบ ข้อมูลหลากหลายประเภทและข้อมูลประเภทอื่น

ข้อมูลเพิ่มเติม

ไฟล์	คำ
นามสกุลของไฟล์	CSV
สัญญาอนุญาตให้ใช้ข้อมูล	License not specified
เงื่อนไขในการเข้าถึงข้อมูล	ไม่
หน่วยที่ย่อยที่สุดของการจัดเก็บข้อมูล	อื่นๆ
	หน่วยงาน
วันที่เริ่มต้นสร้าง	8 มีนาคม 2565
วันที่ปรับปรุงข้อมูลล่าสุด	15 สิงหาคม 2566
สร้างในระบบเมื่อ	15 สิงหาคม 2566



ข้อมูลเพิ่มเติม

ไฟล์	คำ
นามสกุลของไฟล์	CSV
สัญญาอนุญาตให้ใช้ข้อมูล	License not specified
เงื่อนไขในการเข้าถึงข้อมูล	ไม่
หน่วยที่ย่อยที่สุดของการจัดเก็บข้อมูล	อื่นๆ
	หน่วยงาน
วันที่เริ่มต้นสร้าง	8 มีนาคม 2565
วันที่ปรับปรุงข้อมูลล่าสุด	15 สิงหาคม 2566
สร้างในระบบเมื่อ	15 สิงหาคม 2566

จำนวนกำลังแรงงานรวม จำแนกตามภาค และเพศ

URL: https://catalogapi.nso.go.th/api/index?table=LFS_02_20534_1&format=csv

กำลังแรงงานรวม หมายถึง หมายถึง บุคคลทุกคนที่มีอายุ 15 ปีขึ้นไป ในสัปดาห์แห่งการสำรวจเป็นผู้ปฏิบัติงานปัจจุบัน หรือเป็นผู้ถูกจัดจ้างนอกอยู่ในประเภทกำลังแรงงานหรือฤดูกาลตามคำนิยามที่อธิบายข้างต้น


Data Explorer

120 records

_id	YEAR	QUARTER	REGION	SEX	VALUE	UNIT	SOURCE
1	2563	ไตรมาสที่...	1) กรุงเทพฯ...	ชาย	2800	พันคน	สำนักงาน...
2	2563	ไตรมาสที่...	1) กรุงเทพฯ...	หญิง	2539	พันคน	สำนักงาน...
3	2563	ไตรมาสที่...	2) ภาคกลาง...	ชาย	6536	พันคน	สำนักงาน...
4	2563	ไตรมาสที่...	2) ภาคกลาง...	หญิง	5515	พันคน	สำนักงาน...
5	2563	ไตรมาสที่...	3) ภาคเหนือ...	ชาย	3331	พันคน	สำนักงาน...
6	2563	ไตรมาสที่...	3) ภาคเหนือ...	หญิง	2831	พันคน	สำนักงาน...
7	2563	ไตรมาสที่...	4) ภาคตะวันออกเฉียง...	ชาย	5138	พันคน	สำนักงาน...
8	2563	ไตรมาสที่...	4) ภาคตะวันออกเฉียง...	หญิง	4206	พันคน	สำนักงาน...

ข้อมูลเพิ่มเติม

ไฟล์	ค่า
นามสกุลของไฟล์	CSV
สัญญาอนุญาตให้ใช้ข้อมูล	License not specified
เงื่อนไขในการเข้าถึงข้อมูล	ไม่ซี
ปีข้อมูลที่เริ่มต้นจัดทำ	2563
ปีข้อมูลล่าสุดที่เผยแพร่	2564
การจัดจำแนก	อื่นๆ
	เพศ ภาค
หน่วยวัด	คน
หน่วยตัวคูณ	หน่วย
วันที่ปรับปรุงข้อมูลล่าสุด	31 มีนาคม 2565
วันที่กำหนดเผยแพร่ข้อมูล	1 ตุลาคม 2563
สถิติทางการ	
สร้างในระบบเมื่อ	23 มิถุนายน 2565
ปรับปรุงครั้งล่าสุดในระบบเมื่อ	23 มิถุนายน 2565



ข้อมูลเพิ่มเติม

ไฟล์	
นามสกุลของไฟล์	CSV
สัญญาอนุญาตให้ใช้ข้อมูล	License not specified
เงื่อนไขในการเข้าถึงข้อมูล	ไม่ซี
ปีข้อมูลที่เริ่มต้นจัดทำ	2563
ปีข้อมูลล่าสุดที่เผยแพร่	2564
การจัดจำแนก	อื่นๆ
	เพศ ภาค
หน่วยวัด	คน
หน่วยตัวคูณ	หน่วย
วันที่ปรับปรุงข้อมูลล่าสุด	31 มีนาคม 2565
วันที่กำหนดเผยแพร่ข้อมูล	1 ตุลาคม 2563
สถิติทางการ	
สร้างในระบบเมื่อ	23 มิถุนายน 2565
ปรับปรุงครั้งล่าสุดในระบบเมื่อ	23 มิถุนายน 2565

คำอธิบายทรัพยากร
ข้อมูลที่มีเฉพาะ
ข้อมูลสถิติ

คำอธิบายทรัพยากรข้อมูล

DATA_ปริมาณน้ำฝนจากเครือข่ายฝาระวังเจ็งเดือนธรณีพิบัติ
ภัย

▼ ดาวน์โหลด Visualization ▲ Data API

URL: https://data.dmr.go.th/dataset/f3789e56-7c22-4d41-b5d4-b5cc0a76c6b9/resource/e0795ed5-6d00-4d5f-a1cf-782c77257a13/download/rain_network_05010106.csv
จากการประสานงานจัดทำข้อมูลปริมาณน้ำจากเครือข่ายฝาระวังเจ็งเดือนธรณีพิบัติภัย

Data Explorer
Fullscreen </> ปิด

about 16000 records < 1 - 100 >
Search data ... Go Filters

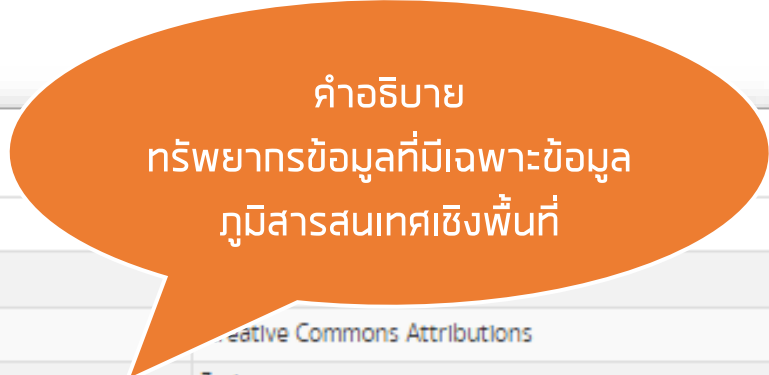
_id	OBJEC...	RAIN_ID	DATE	VILLAGE	MOO	TAMBON	DISTRICT	PROVIN...	REGION	UTM_E	UTM_N	ZONE	RAIN_2...
1	1	13357	2022-02-...	วังนา	4	บ้านไร่	บ้านไร่	อุทัยธานี	ภาคเหนือ	556244	1666938	47	20
2	2	13356	2022-02-...	ดักเหล็ก	4	บ่อเกลือใต้	บ่อเกลือ	น่าน	ภาคเหนือ	726567	2111026	47	23
3	3	11542	2022-06-...	อีต่อง	1	ปี่ลือก	ทองผาภูมิ	กาญจนบุรี	ภาคกลาง	432072	1622983	47	0
4	4	11543	2022-06-...	อช. สาค...		ชะแล	ทองผาภูมิ	กาญจนบุรี	ภาคกลาง	477300	1645850	47	0
5	5	11540	2022-06-...	วังหิน	7	มพราหมณ์	นาดิ	ปราจีนบุรี	ภาคตะวันออก	812234	1578575	47	0
6	6	11541	2022-06-...	หนองผัก...	9	ทัพราช	ตาพระยา	สระแก้ว	ภาคตะวันออก	888456	1553561	47	0
7	7	11546	2022-06-...	หนองโพธิ์	3	ศรีนาวา	เมือง	นครนายก	ภาคกลาง	743053	1572374	47	0
8	8	11547	2022-06-...	ผานแดง	3	สังคม	สังคม	หนองคาย	ภาคตะวันออกเฉียงเหนือ	843046	2004182	47	0
9	9	11544	2022-06-...	ท่าเสา	4	ยางน้ำกลี...	หนองหญ...	เพชรบุรี	ภาคกลาง	570751	1448747	47	0
10	10	11545	2022-06-...	ไร่น	2	หาดขาม	กุยบุรี	ประจวบคี...	ภาคกลาง	585669	1337713	47	0

ข้อมูลเพิ่มเติม

ไฟล์	ค่า
นามสกุลของไฟล์	CSV
สัญญาอนุญาตให้ใช้ข้อมูล	Creative Commons Attributions
เงื่อนไขในการเข้าถึงข้อมูล <i>i</i>	ไม่มี
ชุดข้อมูลภูมิศาสตร์	ชั้นข้อมูลลูกกาศาสตร์
มาตราส่วน	1:4,000
ความถูกต้องของตำแหน่ง	ไม่มี
วันที่เริ่มต้นสร้าง <i>i</i>	12 พฤษภาคม 2564
วันที่ปรับปรุงข้อมูลล่าสุด <i>i</i>	8 มกราคม 2567
วันที่เผยแพร่ข้อมูล	14 มิถุนายน 2564
สร้างในระบบเมื่อ	17 มิถุนายน 2564
ปรับปรุงครั้งล่าสุดในระบบเมื่อ	17 มกราคม 2567



ตัวอย่างคำอธิบายทรัพยากรข้อมูลภูมิสารสนเทศเชิงพื้นที่



ข้อมูลเพิ่มเติม

ไฟล์	ค่า
นามสกุลของไฟล์	CSV
สัญญาอนุญาตให้ใช้ข้อมูล	Creative Commons Attributions
เงื่อนไขในการเข้าถึงข้อมูล <i>i</i>	ไม่มี
ชุดข้อมูลภูมิศาสตร์	ชั้นข้อมูลลูกกาศาสตร์
มาตราส่วน	1:4,000
ความถูกต้องของตำแหน่ง	ไม่มี
วันที่เริ่มต้นสร้าง <i>i</i>	12 พฤษภาคม 2564
วันที่ปรับปรุงข้อมูลล่าสุด <i>i</i>	8 มกราคม 2567
วันที่เผยแพร่ข้อมูล	14 มิถุนายน 2564
สร้างในระบบเมื่อ	17 มิถุนายน 2564
ปรับปรุงครั้งล่าสุดในระบบเมื่อ	17 มกราคม 2567

ปัญหาการแสดงผลข้อมูล (Preview) ไม่ได้

1. ความต่างของโปรโตคอล https และ http
2. กรณีข้อมูลที่มีลักษณะไฟล์เป็น CSV ไม่แสดงผล
 - 2.1. บรรทัดแรกของไฟล์ อาจจะไม่ใช้ลักษณะของหัวคอลัมน์ของตาราง
 - 2.2. ปัญหาจากการตั้งชื่อข้อความ Header (ภาษาไทย ต้องไม่เกิน 21 อักขร ภาษาอังกฤษ ต้องไม่เกิน 63 ตัวอักษร)

❗ ไม่สามารถแสดงผล (preview) ไฟล์ข้อมูลนี้ได้ คลิกที่นี่สำหรับข้อมูลเพิ่มเติม

ไฟล์ข้อมูล CSV อาจพบปัญหา ดังนี้

- บรรทัดแรกของไฟล์อาจจะไม่ใช้หัวคอลัมน์ของตาราง
- แต่ละหัวคอลัมน์ของตารางเกิน 21 ตัวอักษรกรณีใช้ภาษาไทย หรือเกิน 63 ตัวอักษรกรณีใช้ภาษาอังกฤษ

ปัญหาการแสดงผลข้อมูล (Preview) ไม่ได้

3. กรณีข้อมูลที่มีลักษณะไฟล์เป็น Excel ไม่แสดงผล


3.1 ปัญหาจากการมีหลายชีตในหนึ่งไฟล์ ให้แก้เป็น 1 ชิตต่อหนึ่งไฟล์ หรือให้ชีตที่แสดงข้อมูลอยู่ชีตสุดท้าย

3.2 ปัญหาหัวตารางมีเซลล์ที่ถูกผสาน (Merge Cell) ต้องแก้ไขไม่ต้องมีการ Merge Cell

3.3 บรรทัดแรกของไฟล์ อาจจะไม่ใช้ลักษณะของหัวคอลัมน์ของตาราง

3.4 ปัญหาจากการตั้งชื่อข้อความ Header (ภาษาไทย ต้องไม่เกิน 21 อักษร ภาษาอังกฤษ ต้องไม่เกิน 63 ตัวอักษร)

3.5 ปัญหาจาก Content-Type ไม่ถูกต้อง ให้ตั้งค่าเป็น application/octet-stream หรือ application/vnd.ms-excel

 ไม่สามารถแสดงผล (preview) ไฟล์ข้อมูลนี้ได้ คลิกที่นี่สำหรับข้อมูลเพิ่มเติม

ไฟล์ข้อมูล Excel อาจพบปัญหา ดังนี้

- ข้อมูลที่จะให้แสดงผลไม่ได้อยู่ชิตสุดท้ายของไฟล์ หรือไฟล์มีมากกว่า 1 ชิต
- ข้อมูลมีเซลล์ที่ถูกผสาน (merge cell) หรือรูปแบบตารางไม่ถูกต้อง (หัวคอลัมน์ไม่ได้อยู่ในแถวแรกเพียงแถวเดียว)
- แต่ละหัวคอลัมน์ของตารางเกิน 21 ตัวอักษรกรณีใช้ภาษาไทย หรือเกิน 63 ตัวอักษรกรณีใช้ภาษาอังกฤษ

ปัญหาการแสดงผลข้อมูล (Preview) ไม่ได้

4. กรณีข้อมูลที่มีลักษณะไฟล์เป็น PDF ไม่แสดงผล

4.1 อาจเกิดจากลักษณะการเข้าถึงของแหล่งเก็บไฟล์ ไม่ปลอดภัย
หรือไม่ได้ใช้โปรโตคอล HTTPS

4.2 อาจเกิดจากลักษณะการตั้งค่าป้องกันการแสดงผลบนเว็บไซต์อื่น

i ไม่สามารถแสดงผล (preview) ไฟล์ข้อมูลนี้ได้

ไฟล์ข้อมูล PDF อาจพบปัญหา ดังนี้

- URL ของไฟล์มีลักษณะการเข้าถึงแบบไม่ปลอดภัย หรือไม่ได้ใช้โปรโตคอล HTTPS ซึ่งสามารถแก้ไขได้จากเครื่องเซิร์ฟเวอร์ต้นทาง
- URL ของไฟล์มีการตั้งค่าป้องกันการแสดงผลบนเว็บไซต์อื่น [คลิกที่นี่เพื่อดูไฟล์](#)

เป็นการตรวจสอบคุณภาพ และความมีอยู่จริงของบัญชีข้อมูลและคำอธิบายชุดข้อมูล ตลอดจนความเป็นเจ้าของข้อมูลของหน่วยงาน เพื่อประกอบการพิจารณาของนายทะเบียนบัญชีข้อมูล ในการพิจารณาบัญชีข้อมูล เพื่อทำการลงทะเบียนเข้าสู่ระบบบัญชีข้อมูลภาครัฐ ซึ่งประกอบด้วย

1. ชื่อชุดข้อมูลต้องมีความถูกต้อง ชัดเจน และสื่อความหมายให้ผู้ใช้เข้าใจ
2. ความเป็นเจ้าของข้อมูล (Data Owner) ที่แท้จริง
3. ความครบถ้วนของคำอธิบายชุดข้อมูลหลัก (Mandatory Metadata) 14 รายการ และเป็นไปตามมาตรฐานแนวทางการจัดทำบัญชีข้อมูลภาครัฐ
4. ความแนบเนียน (Consistency) ของชื่อชุดข้อมูล คำอธิบายชุดข้อมูล (Metadata) ทรัพยากรชุดข้อมูล และรายละเอียดของชุดข้อมูล
5. การเข้าถึงแหล่งข้อมูลในกรณีที่เป็นข้อมูลเปิด จะต้องเข้าถึงได้แบบไม่มีเงื่อนไข
6. การกำหนดป้ายกำกับ/คำสำคัญของบัญชีข้อมูลต้องสอดคล้องและสื่อความหมายกับชุดข้อมูล

1. การลงทะเบียนบัญชีข้อมูลหน่วยงาน ต้องได้รับอนุมัติหรือเห็นชอบจากนายทะเบียนบัญชีข้อมูลหน่วยงาน หรือคณะกรรมการธรรมาภิบาลข้อมูล หรือคณะอื่นใดที่หน่วยงานเป็นผู้แต่งตั้งให้มีอำนาจสูงสุดในธรรมาภิบาลข้อมูลภายในหน่วยงาน
2. เป็นบัญชีข้อมูลที่หน่วยงานเป็นเจ้าของเท่านั้น
3. ไม่ซ้ำซ้อนกับชุดข้อมูลที่มีการลงทะเบียนไว้แล้ว
4. เป็นบัญชีข้อมูลที่สามารถเข้าถึงได้ตามเงื่อนไขที่หน่วยงาน กำหนด และอ้างอิงได้ถึงแหล่งทรัพยากรชุดข้อมูล หรือแหล่งจัดเก็บข้อมูลหลัก ที่เป็นทางการของหน่วยงาน
5. คำอธิบายชุดข้อมูลมีความถูกต้องและครบถ้วนตามมาตรฐานขั้นต่ำที่กำหนดไว้ในแนวทางการจัดทำบัญชีข้อมูลภาครัฐ
6. คำอธิบายชุดข้อมูลมีความสอดคล้องกับเกณฑ์คุณภาพคำอธิบายชุดข้อมูล



ระบบบัญชีข้อมูลภาครัฐ

SMART PLUS SMART PLUS SMART PLUS SMART PLUS SMAI

ระบบบัญชีข้อมูลภาครัฐ

ART PLUS SMART PLUS SMART PLUS SMART PLUS SMART PLUS